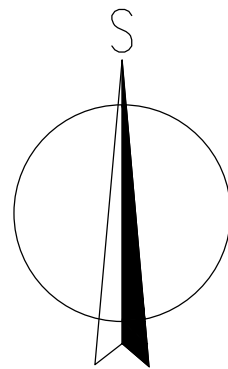


KOORDINAČNÍ SITUACE
1 : 250

X=1082900.000
Y=648650.000

Katastrální území:
N A S A V R K Y
(č.k.ú. 701637)



LEGENDA STÁVAJÍCÍCH INŽENÝRSKÝCH SÍTÍ:

- STŘEŠNÍ VEDENÍ PODZEMNÍ – CETIN a.s.
(STP geometrická podoba, neprovoznové síť)
- STŘEŠNÍ VEDENÍ PODZEMNÍ – CETIN a.s.
(omezený průřez metalického kabelu)
- STŘEŠNÍ VEDENÍ NADZEMNÍ – CETIN a.s.
(průřez nadzemního metalického kabelu)
- STÁVAJÍCÍ EL. VN VEDENÍ NADZEMNÍ (do 35kV) – ČEZ Distribuce a.s.
- STÁVAJÍCÍ EL. NN VEDENÍ PODZEMNÍ (do 1kV) – ČEZ Distribuce a.s.
- PODZEMNÍ STL PLYNOVOD – GasNet s.r.o. (GridServices, s.r.o.)
- EL. NN-VO VEDENÍ PODZEMNÍ (do 1kV) – Obec Hodonín u Nasavrk

SEZNAM STAVEBNÍCH OBJEKTŮ:

- SO 001 – DEMOLICE MOSTU EV. Č. 337–033
- SO 182 – DOČASNÉ DOPRAVNÍ OPATŘENÍ
- SO 201 – MOST EV. Č. 337–033

LEGENDA – STÁVAJÍCÍ STAV:

- STÁVAJÍCÍ STAV – BUDOVA
- HRANICE PARCEL DLE KATASTRÁLNÍ MAPY
- HRANICE KATASTRÁLNÍCH ÚZEMÍ
- PARCELNÍ ČÍSLO DLE KATASTRÁLNÍ MAPY
- STROMOVÉ POROSTY

LEGENDA – NAVRHOVANÝ STAV:

- NAVRHOVANÝ STAV
- SNÍŽENÝ OBRUBNÍK NA 20mm
- NAVRHOVANÁ ULIČNÍ VPUST
- OCHRANA STROMŮ (dle ČSN 83 9061)
- STROMY URČENÉ K ODSTRANĚNÍ

LEGENDA PRŮZKUMNÝCH PRACÍ:

- DP1
- VI
- POLOHA PRŮZKUMNÝCH IG-SOND

LEGENDA ZÁBORŮ STAVBY:

- DOČASNÝ ZÁBOR STAVBY (= obvod staveniště)
- (po dobu výstavby do 12 měsíců)

LEGENDA POVRCHŮ:

- STÁVAJÍCÍ KONSTRUKCE
- ASFALTO–BETONOVÁ VOZOVKA
- TEŽKÁ KAMENNÁ ROVNANINA S UROVNÁNÍM LICE A VYKLANOVÁNÍM SPAR
- KAMENNÁ DLAŽBA DO BETONOVÉHO LŮŽE, ODVODŇOVACÍ ZAŘÍZENÍ
- ZB. MONOLITICKÉ ŘÍMSY
- NEZPEVNĚNÁ KRAJNICE NA PŘEDMOSTÍCH
- OHUMUSOVÁNÍ A OSETI
- NOVÁ KONSTRUKCE
- PROVIZORNÍ LÁVKA A STEZKA PRO PĚŠÍ (SO 901)

MĚŘITKO:

1:250
m 2.50 5.00 7.50 10.00 12.50

sfdi
STÁTNÍ FOND DOPRAVNÍ
INFRASTRUKTURY

REKONSTRUKCE SILNICE JE SPOLUFINANCOVÁNA
ZE STÁTNÍHO FONDU DOPRAVNÍ INFRASTRUKTURY





VYTYČOVANÉ BODY:

OSA KOMUNIKACE III/337:				SOÚŘADNÝ SYSTÉM S–JTSK			
Č.B.:	Y[m]	X[m]	POZNÁMKA:	Č.B.:	Y[m]	X[m]	POZNÁMKA:
101	648802.340	1082995.095		127	648676.359	1082963.019	
102	648797.495	1082993.861		128	648771.514	1082961.785	
103	648792.649	1082992.628		129	648666.669	1082960.551	
104	648787.804	1082991.394		130	648661.823	1082959.318	
105	648782.958	1082990.160		131	648656.978	1082958.084	
106	648778.113	1082988.927		132	648652.132	1082956.850	
107	648773.268	1082987.693		133	648647.287	1082955.617	
108	648768.422	1082986.459		134	648642.441	1082954.383	
109	648763.577	1082985.225		135	648637.596	1082953.149	
110	648758.731	1082983.992		136	648632.751	1082951.916	
111	648753.886	1082982.758		137	648627.905	1082950.682	
112	648749.040	1082981.524		138	648623.060	1082949.448	
113	648744.195	1082980.291		139	648618.214	1082948.214	
114	648739.350	1082979.057		140	648613.369	1082946.981	
115	648734.504	1082977.823		141	648608.524	1082945.747	
116	648729.659	1082976.590		142	648603.678	1082944.513	
117	648724.813	1082975.356		143	648598.833	1082943.280	
118	648719.968	1082974.122		144	648593.987	1082942.046	
119	648715.123	1082972.888		145	648589.142	1082940.812	
120	648710.277	1082971.655		146	648584.297	1082939.579	
121	648705.432	1082970.421		147	648579.451	1082938.345	
122	648700.586	1082969.187		148	648574.606	1082937.111	
123	648695.741	1082967.954		149	648569.760	1082935.877	
124	648690.896	1082966.720		150	648564.915	1082934.644	
125	648686.050	1082965.486		151	648560.070	1082933.410	
126	648681.205	1082964.253					

POZNÁMKY – OBECNÉ:

- PŘESNOST VYTYČOVÁNÍ A PŘÍPUSNÉ ODCHYLKY JSOU DÁNY:
 - ČSN 73 0420 – Přesnost vytyčování staveb
 - ČSN 01 3419 – Výkresy ve stavebnictví, Vytyčovací výkresy staveb
 - ČSN 73 0212 – Geometrická přesnost ve výstavbě, kontrola přesnosti
 - TKP KAPITOLA 1., PŘÍLOHA C.9
 - TKP KAPITOLA 16, 18. A DALŠÍ SOUVISEJÍCÍ.

C.
DUSP+PDPS

SOÚŘADNÝ SYSTÉM: S-JTSK		S-JTSK	
VÝŠKOVÝ SYSTÉM: BvV		BvV	
KRESLIL:	KOLEKTIV		
ZPRACOVAL:	ING. FRANTIŠEK DOUBRAVSKÝ		
TECHNICKÁ KONTROLA:	ING. JAN BURSA		
ZODPOVĚDNÝ PROJEKTANT:	ING. JAN BURSA		
HLAVNÍ PROJEKTANT:	ING. FRANTIŠEK DOUBRAVSKÝ		
KRAJ: PARDUBICKÝ	OKRES: CHRUDIM	OBC: NASAVRY, HODONÍN U NASAVRK	
INVESTOR: SPRÁVA A ÚDRŽBA SILNIC PARDUBICKÉHO KRAJE			
AKCE:		STUPEŇ:	DUSP+PDPS
MODERNIZACE MOSTU EV.Č. 337-033 NASAVRKY, PD		ZAK.ČÍSLO:	2173-20-3
		ARCHIVNÍ ČÍSLO:	2173
		DATUM:	02/2021
		FORMÁT:	BxA4
		MĚŘITKO:	1 : 250
OBJEKT: C.	SITUAČNÍ VÝKRESY	ČÍSLO SOUPRAVKY:	ČÍSLO PŘÍLOHY:
OBSAH:			
KOORDINAČNÍ SITUACE			C.3.